

Zondag 11 februari toervaren Wieden

Te varen afstand:	ca 10 of ca 20 km
Soort water:	Vaarten en plassen
Voor:	Liefhebbers van natuur, stilte, weidse uitzichten of gewoon voor km vreters
Verzamelen Botenhuis:	08.00 uur
Startpunt:	Belt Schutsloot (ca 80 km)
Eindpunt:	Belt Schutsloot
Tochtleiders:	Geert Hiddink

Bijzonderheden:

Nationaal Park Weerribben Wieden is het grootste laagveenmoeras van West Europa met vele vaarten, kanalen en plassen een kanoparadijs "om de hoek" Prachtige uitzichten en besloten tunnels van bossen.



De route hierboven is slechts een indicatie van de mogelijkheden. Die zijn daar zeer talrijk. De tochtleider zal afhankelijk van de samenstelling van de groep 1 of 2 tochten uitzetten.

Zondag 18 februari Dinkel

Te varen afstand:	Ca. 18 km.
Soort water:	Beek, stromend en slingerend
Voor:	Liefhebbers van natuur, bochten, onthaasters
Verzamelen Botenhuis:	08.00 uur
Startpunt:	Losser (ca. 60 km)
Eindpunt:	Het Lutterzand (ca. 60 km)
Tochtleiders:	Hans Ferwerda
Soort boot:	Toerkano of ww-boot

Bijzonderheden:

Eén van de leukste kanobeken van ons land, lekker slingerend en voor het grootste deel door weilanden en bossen met als hoogtepunt de passage langs het Lutterzand, een diep uitgesleten zandverstuiving. Overdragen hoefde vroeger meestal niet, tegenwoordig ligt er nogal eens een boom over of door de beek.

Niet te missen voor de echte liefhebber

We varen stroomaf, het is dus geen rondje. Er moet een auto en/of botenwagen naar het eindpunt worden gebracht. Dat kost tijd en de meesten zullen dan ook even moeten wachten bij het startpunt tot de wegbrengers terug zijn. Houd hier rekening mee als het wat kouder is.



10 Maart Toervaren Dommel St. Oedenrode-Boxtel

Te varen afstand: ca. 20 km

Soort water: Beek, stromend en slingerend

Voor: Natuurliefhebbers, rustig aan vaarders, bochten

Verzamelen botenhuis: 08.00 uur

Startpunt: St. Oedenrode (ca. 100 km)

Eindpunt: Boxtel (ca. 110 km)

Tochtleiders: Joris de Jong

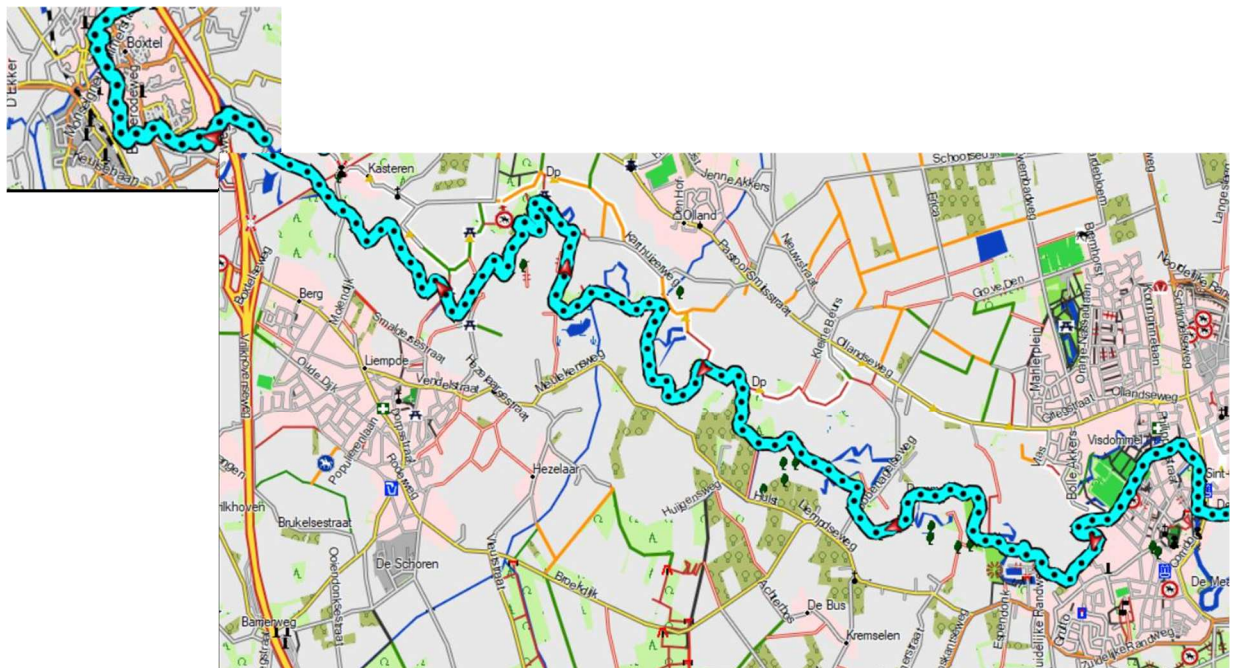
Soort boot: Toerkano/zeekano

Bijzonderheden:

Een nieuwe tocht voor Anax. Slingerend door het Brabantse land met de ene bocht na de andere.

We varen door akker en weilandgebied met heggen en bossen en flinke kans wat vogels te spotten.

Volgens zeggen kans op het zien van IJsvogels, Gele Kwikstaart, Blauwborst, Waterral en de Rietzanger, Ooievaar en Reiger. Of ze er allemaal in maart zijn gaan we ontdekken.



De tocht eindigt in Boxtel, waar we nog een spectaculaire slot in petto hebben om deze rustige tocht iets minder rustig af te sluiten.



24 Maart Toervaren met Jason van Arnhem naar Zutphen

Te varen afstand:	40 km
Soortwater:	Rivier
Voor:	Km vreters met een redelijke conditie
Verzamelen:	info volgt
Startpunt:	Watersportvereniging Jason Arnhem (ca 30 km)
Eindpunt:	Botenhuis Anax
Tochtleiders:	Hans Ferwerda
Soort boot:	Zeekano

Bijzonderheden:

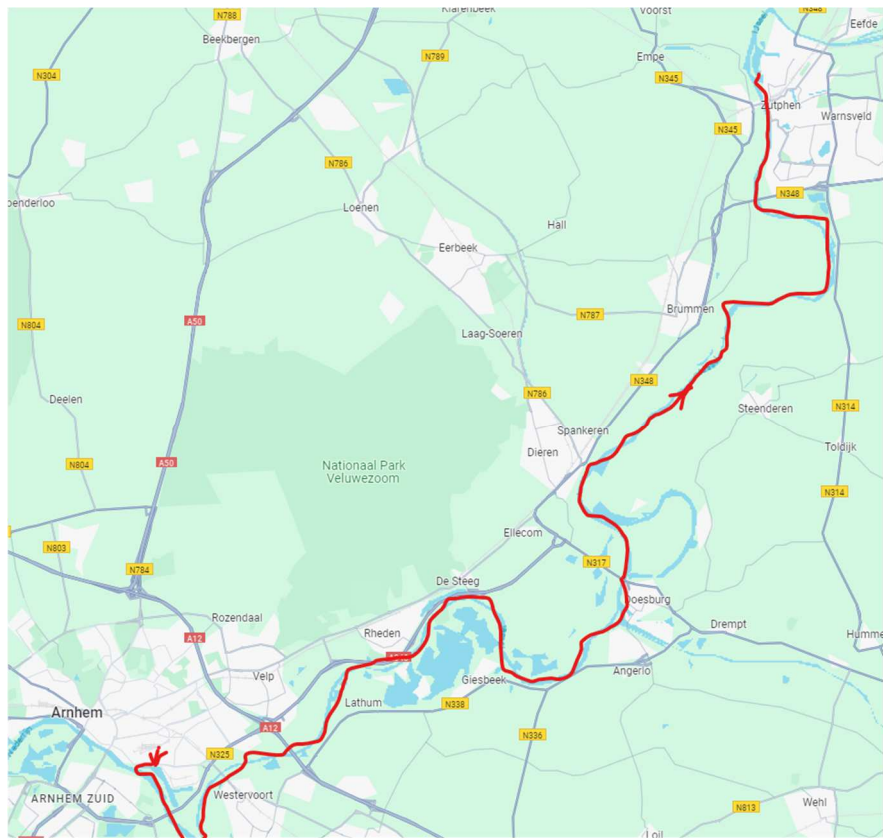
Jason heeft een roei, kano en motorbootafdeling. Ons oud-lid Rudi Ganzefles is daar nu lid van de kanoafdeling, en heeft deze gezamenlijke tocht voorgesteld. Wij gaan daar graag in mee en varen dus samen met Jason kanovaarders van Arnhem naar Zutphen.

Dit is een redelijke afstand, ga dus niet ongetraind mee en houd er rekening mee dat het water nog koud is.

Nadere informatie over deze tocht volgt te zijner tijd per mail nadat e.e.a. is afgestemd met Jason

Het eerste stukje van de tocht gaat vanuit de haven bij Jason stroomop over de Nederrijn naar de IJsselkop. Vandaar af gaat het met stroom mee naar Zutphen.

Er zitten flinke meanders in de route waardoor de route over de rivier een stukje langer is dan over de weg.



Zondag 1 April, Rondje Zutphen

Te varen afstand:	Ca. 17 km
Soort water:	IJssel, Twentekanaal, Groene Kanaal, Berkel en IJssel
Voor:	Iedereen
Vertrek botenhuis:	10.00 uur
Start en eindpunt:	Botenhuis
Tochtleider:	Hans Ferwerda
Soort boot:	Toerkano

Bijzonderheden:

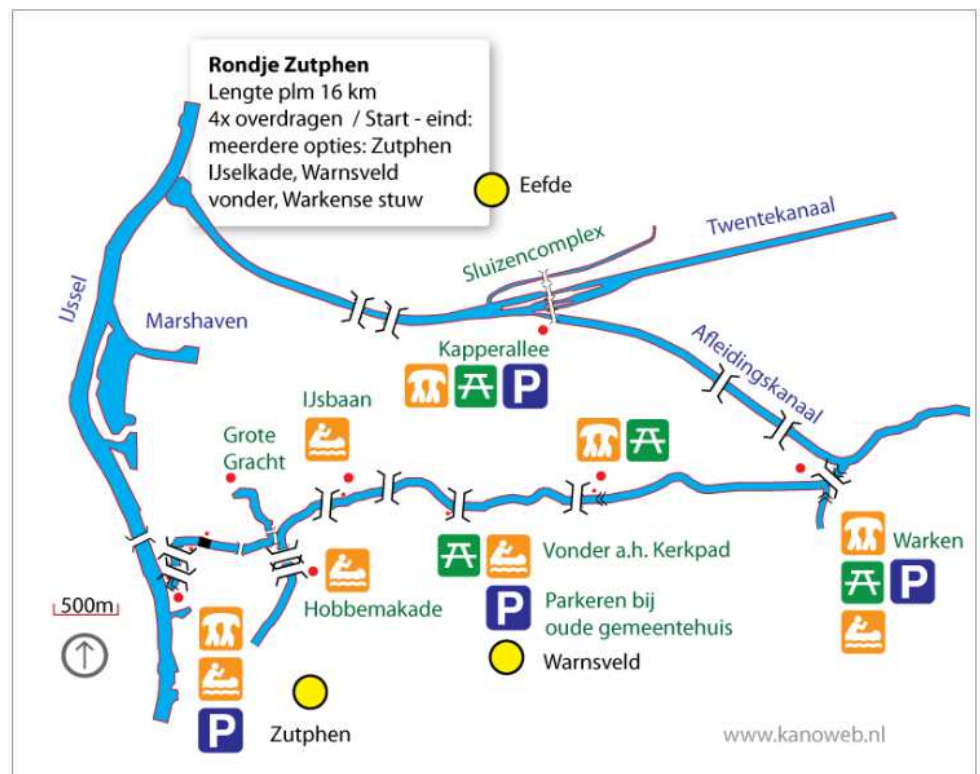
De traditionele opening van het vaarseizoen bij het begin van de zomertijd. We trappen het seizoen af met het rondje, en varen vervolgens de vrijdagavonden tot we aan het einde van september afsluiten met onze eigen Veluwerally en een BBQ.

Het rondje Zutphen varen we zonder tochtleider, maar het is wel de gewoonte dat we op elkaar letten en op elkaar wachten, een hand uitsteken bij het overdragen en helpen waar dat nodig is.

Er zitten 4 overdragingen in, waaronder 2 waarbij een karretje erg handig is. Bij de sluisen van het Twentekanaal, en waar de Berkel uitmondt in de IJssel.


In de stad varen we onder De Overwelving door, daar is de kans redelijk groot dat het licht kapot is. Een zaklamp kan dan wel handig zijn.

Voor de mensen die in de winter niet varen: Houd er rekening mee dat het water nog erg koud kan zijn. De kleding is dan ook op basis van de watertemperatuur en niet op die van de buitentemperatuur.



14 April, Beginnerstocht groot water, Rondje Pampus

Te varen afstand:	15 of 26 km
Soort water:	IJmeer
Voor:	Beginnende en ervaren groot watervaarders
Verzamelen:	8.00 uur
Start en Eindpunt:	Strandje Almere (naast de A6 ca 100 km)
Tochtleider:	Wim de Beer/Joop Agterberg
Soort boot:	Zeekano



Een mooie tocht, voor de ervaren groot watervaarders om er weer in te komen, en ook een mooie tocht voor beginnende groot watervaarders om kennis te maken met wat grotere watervlakten.

Afhankelijk van de wind en golfslag kan deze tocht een makkie zijn, of toch wel een serieuze strijd met golfslag en werken geblazen. Menigeen heeft

hier al een onbedoelde halve rol gedaan. Een goede uitrusting voor het varen op zee is dus noodzaak bij deze tocht.

We starten op het strandje naast de A6 bij Almere en varen onder de brug door het IJmeer op langs de eilandjes 't Hooft, Warenar en Drost richting Pampus.

Afhankelijk van de groepsamenstelling kunnen we doorvaren naar Durgerdam. Dan wordt de tocht ca. 25 km lang. Alleen een rondje Pampus is ca. 15 km.

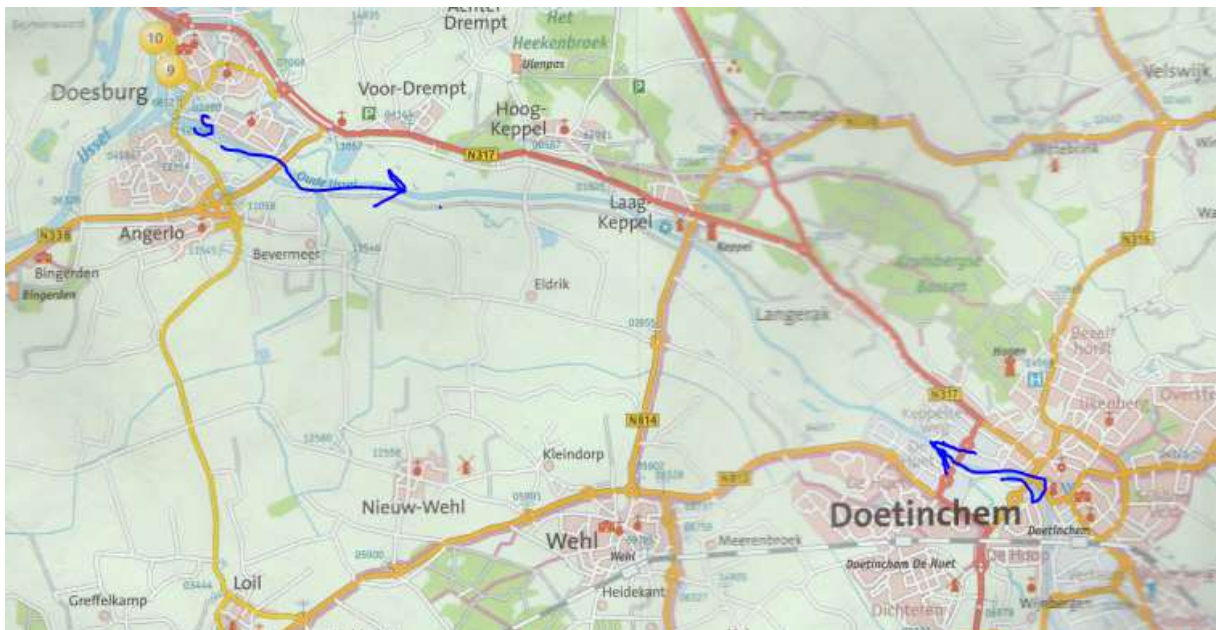
Officieel heet het eiland Fort aan het Pampus en heeft het deel uitgemaakt van de Stelling van Amsterdam. Het is tussen 1887 en 1895 gebouwd, en nooit gebruikt voor waar het voor bedoeld was. De Duitsers hebben het gebruikt als oefenobject, en hebben het gestript om kanonnen en staal te hergebruiken. Daarna is het in verval geraakt. Vanaf 1990 is het in handen van een stichting die het heeft gerestaureerd. Het is te bezoeken, en er is zelfs een restaurant. De eerste Anax tochten naar Pampus waren van ruim voor 1990. Toen was het nog verlaten en een grote bende.



Zondag 28 april Doesburg-Doetinchem-Doesburg toervaren over de Oude IJssel

Te varen afstand:	Ca. 24 km
Soort water:	Rivier, maar nauwelijks stroom
Voor:	Iedereen
Verzamelen botenhuis:	8.00 uur
Start en eindpunt:	Doesburg (20 km)
Tochtleider:	Hans Heerding
Soort boot:	Toerkano

Bijzonderheden:



Een tochtje lekker dicht bij huis op De Oude IJssel, zijrivier van de IJssel.

Vroeger was dit de hoofdstroom vanaf de Rijn, nu een afvoer van voornamelijk regenwater vanuit Duitsland naar Doesburg. Rustig water en geschikt voor alle vaarders met een beetje conditie. Start bij de sluis in Doesburg, pauze in Laag Keppel na 7 km en omkeren in Doetinchem na 12 km.

Zowel in Doetinchem als Laag Keppel gelegenheid om de benen te strekken want bij overdragen lukt dat niet. Die zijn er niet.



Zaterdag 4 mei t/m zaterdag 11 mei Kanoweek Denemarken

Dit jaar organiseren we opnieuw de Denemarken week. In de HemelvaartswEEK (4 t/m 11 mei) gaan we zeevaren vanaf het schiereiland Thyholm. In principe is er plaats voor 8 mensen.

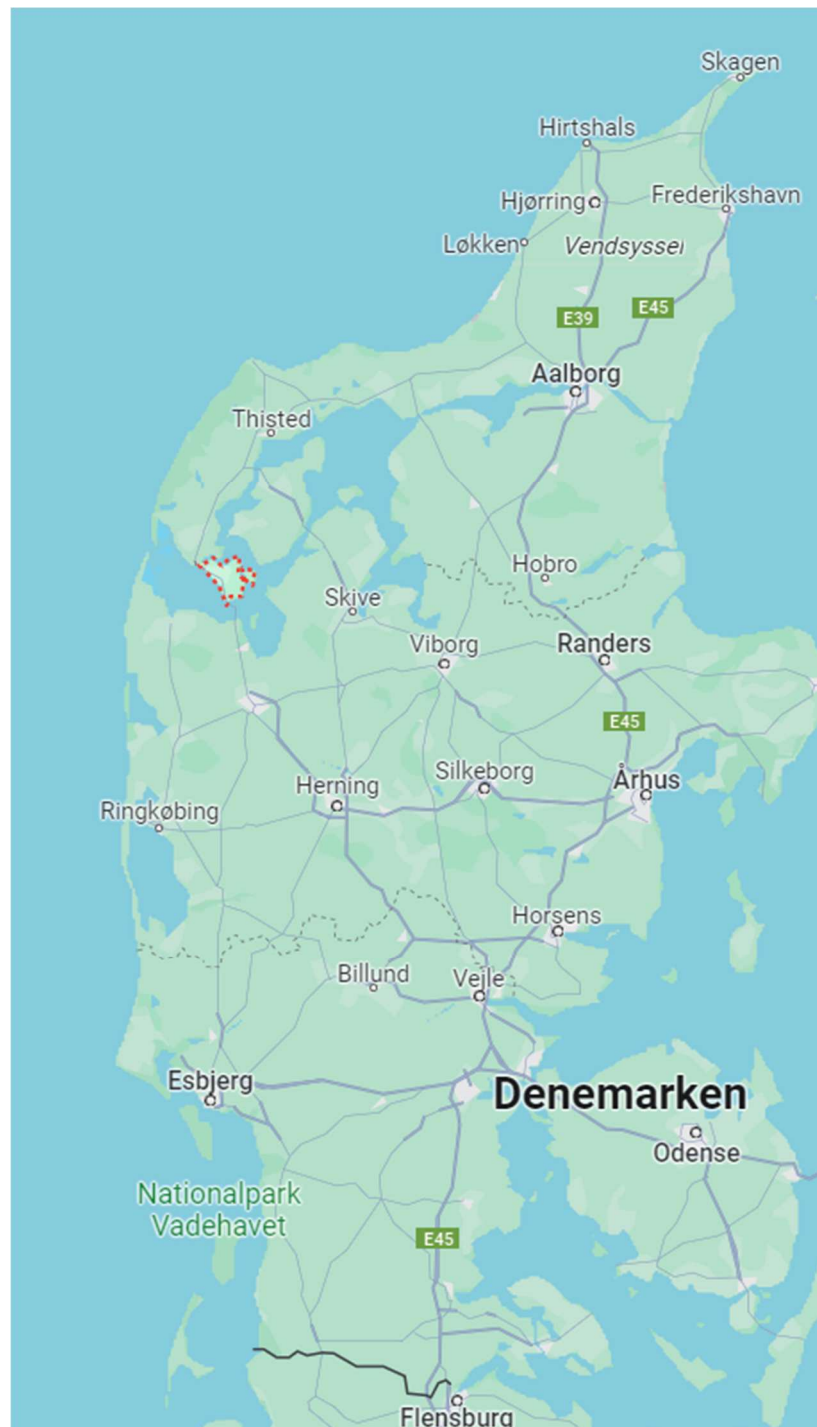
Deze week is geschikt voor gevorderde zeevaarders. De weersomstandigheden kunnen namelijk nogal verschillen. Doel is om een week lang gezellig met elkaar te kunnen zeejakken en te genieten van Denemarken. We varen op groot water met afstanden die kunnen variëren tussen 25 en 35 km per dag.

Planning:

- Vertrek naar Thyholm op zaterdag 4 mei
- Als het weer het toe laat, kan er alle dagen gevaren worden
- Terugreis op zaterdag 11 mei, na de eindschoonmaak

Hoe ziet een vaardag er uit?

- Opstaan en gezamenlijk ontbijten, meestal met vers brood. Ondertussen ook een lunch en drinken klaar maken om mee te nemen
- Nog even een bakkie en het doornemen van de tochtplanning van die dag
- Dan met de boten naar het water en varen maar. Onderweg even de kajak uit voor koffie en lunch
- Bij terugkomst even een biertje... Dan douchen, de kajakspullen spoelen en dan boodschappen doen
- Bij toerbeurt koken, eten en afwassen
- Samen de tocht voor de volgende dag plannen
- Nog een glaasje.... En dan meestal bijtijds slapen



- Zorg ook voor leesvoer, wandelschoenen, spelletjes etc zodat je iets kan doen als er een dag niet gevaren kan worden

Wanneer kun je mee?

- Als je uitrusting en vaardigheden in orde zijn: zie de bijlage van de vaarkalender onder “zeevaren”.
- Als je over een goede (vaar-)conditie beschikt
- Als je bereid bent om “aan te pakken” waar nodig (opruimen, koken, afwassen, boodschappen doen, boten laden en lossen, etc)
- Als het je past om een week lang in een groep met elkaar op te trekken
- Als je ook goed in staat bent om jezelf te vermaken als er bv door weersomstandigheden een dag niet gevaren kan worden.

Bij aanmelding besluit de organisatie (Ryanne, Harry, Arjan en Inge) of je in aanmerking komt voor deelname. We behouden ons het recht voor om “nee” tegen je te zeggen.

Wat zijn de kosten?

Het is voor nu lastig om aan te geven wat de precieze kosten zijn. Dit hangt af van het aantal deelnemers, het aantal auto’s waar we mee reizen, de kosten van de boodschappen etc. Indicatie: ongeveer 400 euro. De kosten worden achteraf berekend aan de hand van wat er daadwerkelijk is uitgegeven aan kosten voor de huur, elektriciteit, boodschappen, brandstofkosten etc.

Wil je mee? Geef je dan op vóór 29 februari. Er kunnen 8 mensen mee en vol is vol.... Zo nodig hanteren we een reservelijst



26 Mei Toervaren Princehof Friesland

Te varen afstand:	Max ca. 20 km
Soort water:	Meren en vaarten
Voor:	Alle leden met voldoende conditie.
Verzamelen:	8.00 uur
Start en eindpunt :	Eernewoude (ca 130 km)
Tochtleider:	Arjan Hendriks
Soort boot:	Zeekano



De Princehof is het zeer waterrijke stukje Friesland tussen Leeuwarden en Drachten. Het is de overgang tussen de Friese Wouden en het Lege Midden, het deel waarin de meren liggen. Een afwisselend landschap. Eernewoude is bekend terrein voor Anax, ooit sloegen we daar ons Pinksterkamp op. Vanuit Eernewoude zijn er korte en lange tochten te maken. Ideaal dus om de groep op te splitsen voor degene die het rustig aan willen doen en willen genieten van de omgeving.

Graag bij opgave aangeven wat de voorkeur heeft.



Zaterdag 1 en zondag 2 juni, Lauwersoog-Noorpolderzijl v.v.

Te varen afstand:

Soort water: Waddenzee
Voor: Gevorderde zeevaarders
Verzamelen: 11.15 uur
Vertrek Lauwersoog: 15.15 uur
Start en eindpunt: Lauwersoog (190 km)
Tochtleider: Bert van Eijden/Joop Agterberg
Soort boot: Zeekano

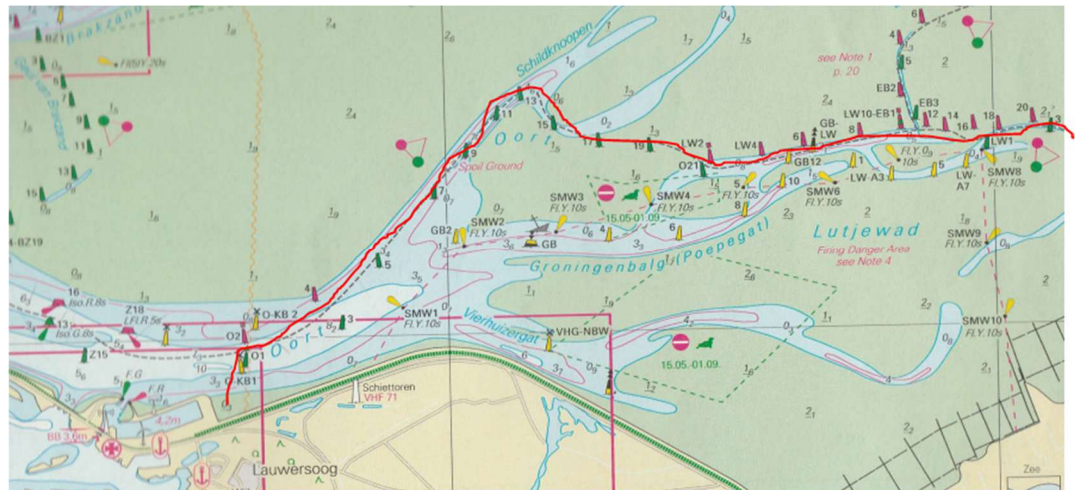
Bijzonderheden:

Een Waddentocht met veel van wat het Wad te bieden heeft.

Varen door slenken, over het wantij, rust, ruimte en natuur.

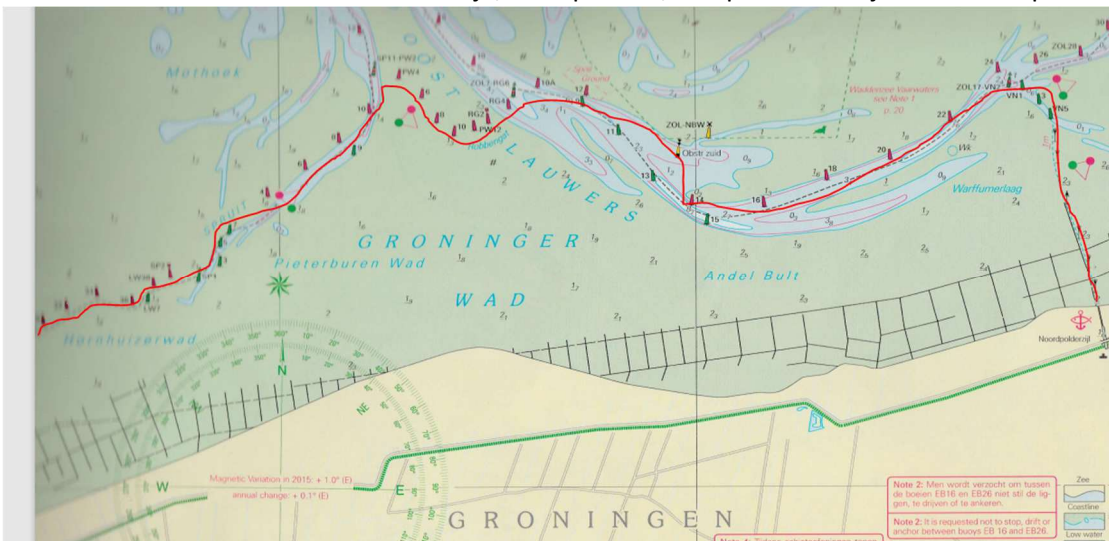
Verder de (vermoedelijk) kleinste haven van ons Land

Noorpolderzijl. Alleen toegankelijk bij hoog water.



Kampeerspullen mee in de boot want we overnachten in Noorpolderzijl.

Dit bestaat uit een klein haventje, een spuisluis, kampeerteerintje en een uitspanning. Het Zielhoes

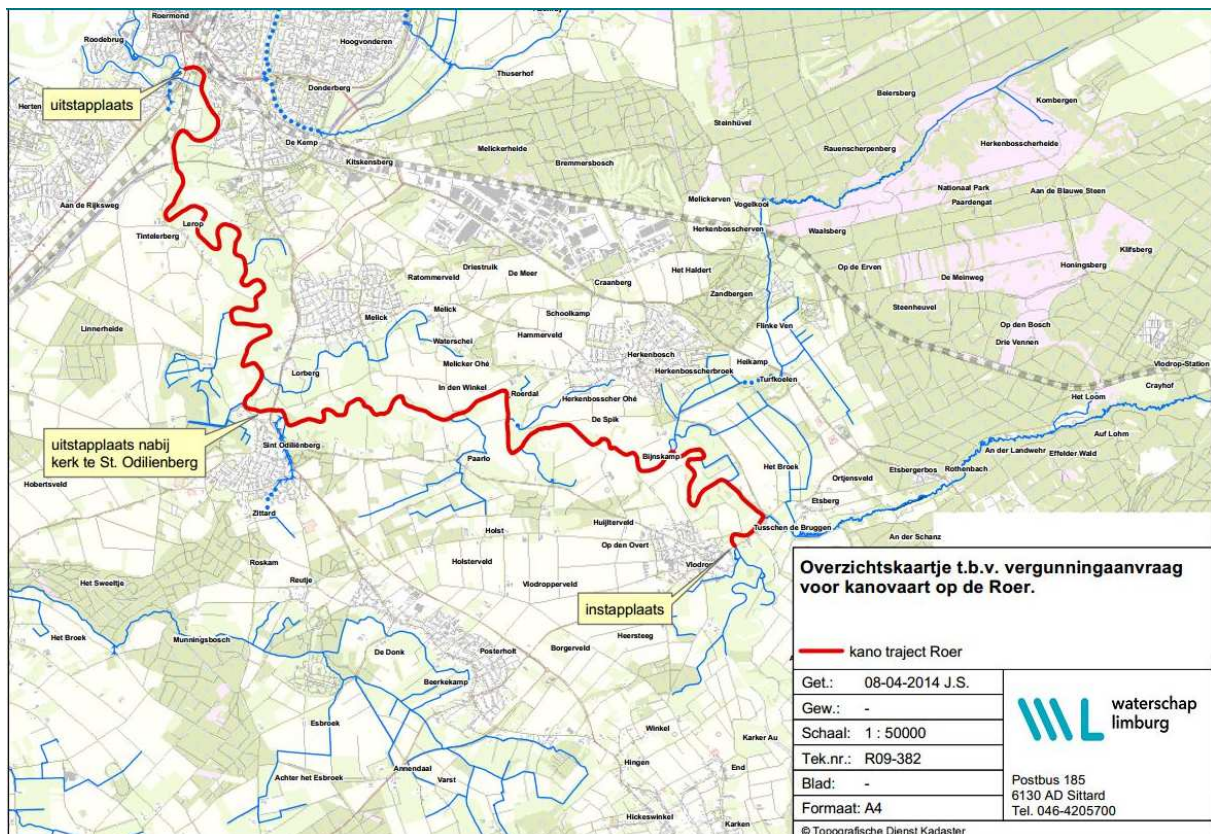


Dat klinkt goed, maar is rond etenstijd helaas al gesloten. Kookgerei moet dus ook mee.

Zondag 6 juni, Toervaren op de Roer.

Te varen afstand:	ca 22 km
Soort water:	riviertje
Voor:	alle leden
Verzamelen:	08.00 uur botenhuis
Startpunt:	Vlodrop
Eindpunt	Roermond
Tochtleider:	Joris de Jong
Autoafstand:	164 km
Soort boot:	toerkano
Bijzonderheden:	

De Roer ontspringt in de Hoge Venen en stroom door Duitsland richting Nederland. Het Nederlandse stuk is nog ca 22 km meanderende rivier. Er zijn steilranden, grind-, en zandbanken en het is de meest vissoortenrijke rivier van Nederland. De stroom is plaatselijk hoog. Een reddingsvest is verplicht.




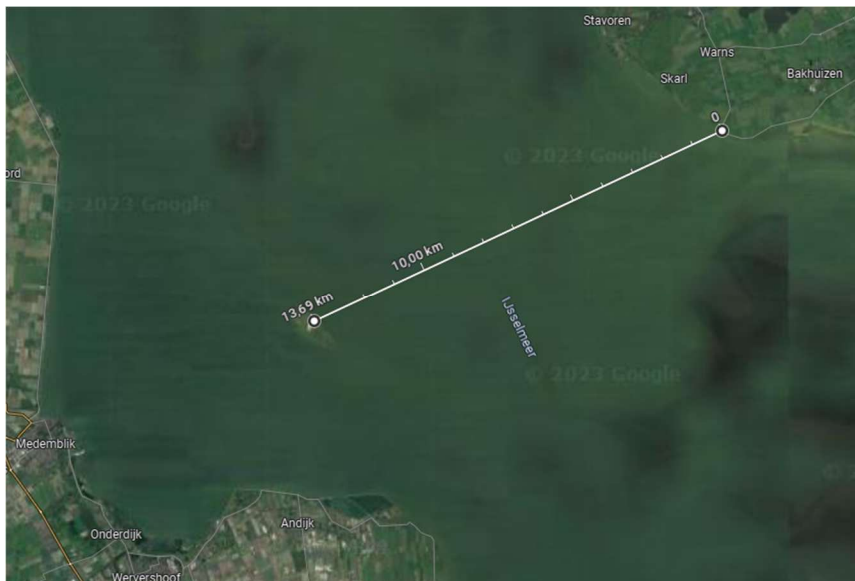
Er moet vergunning worden aangevraagd voor deze tocht. Wil je mee, geef je dan vast op bij Hans, dan kunnen we ervoor zorgen dat we voldoende mensen aanmelden.

23 Juni, Zeevaren Laaksum De Kreupel v.v.

Te varen afstand:	Ca. 28 km
Soort water:	IJsselmeer
Voor:	Grootwatervaarders met voldoende conditie en enige ervaring
Start en eindpunt :	Laaksum (134 km)
Verzamelen:	08.00 uur
Tochtleider:	Bert van Eijden/Wim de Beer
Soort boot:	Zeekano

Dit hebben we niet bij aardrijkskunde gehad vroeger: Laaksum ligt in Friesland, aan het IJsselmeer vlak bij Stavoren en De Kreupel is een kunstmatig eiland in het IJsselmeer. We blijven dus gewoon in Nederland.

Een mooie oversteek van een km of 14 die afhankelijk van het weer makkelijk of pittig kan zijn. Omdat we ervan uitgaan dat pittig aan de orde kan zijn is enige ervaring gewenst. Verder een uitrusting die voldoet aan de eisen voor het zeevaren.



Zondag 7 juli, Rondje Biesbosch voor beginners en gevorderden

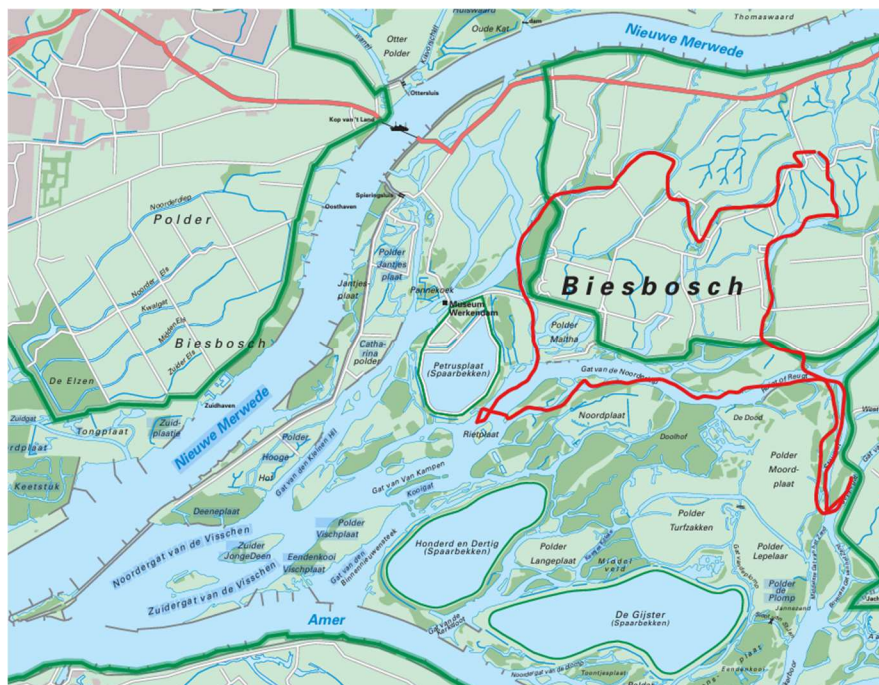
Te varen afstand:	ca. 25 km
Soort water:	kreken, groot en klein, rivier de Amer
Voor:	alle leden
Boten laden:	08.00 uur botenhuis
Start-, en eindpunt :	Jeppegat, omgeving van Hank
Tochtleider:	Wim de Beer
Autoafstand:	130 km
Soort boot:	toerkano

Bijzonderheden:

De Biesbosch is een zoetwaterdelta van ca. 8000 ha groot, een doolhof van rivieren met eilandjes wilgenbossen en kreken. Soms breed, soms kruip door sluip door. In voorgaande tochten hebben we ook regelmatig wild gespot, reeën, bevers en zelfs de zeearend.



We varen deze keer een flinke tocht door de diverse kreken en slootjes. Soms vaar je beschut, dan



weer op open water. Bij voldoende belangstelling kunnen we ervoor kiezen in twee groepen te varen met verschillende afstanden. Er zijn mogelijkheden genoeg, geef je belangstelling zo vroeg mogelijk aan, dan kunnen we kijken wat haalbaar is.

De Biesbosch is wel een eindje rijden, maar zeer de moeite waard.

Dit jaar varen we ook door het relatief nieuwe noordelijke deel van de

Biesbosch daar zijn we nog niet zo vaak geweest, en het zal meer begroeid zijn dan de vorige keer een paar jaar geleden.

31 Augustus en 1 September, Lauwersoogg Nes v.v.

Te varen afstand: Ca. 60 km (2x30)
Soort water: Waddenzee
Voor: Ervaren Grootwatervaarders
Start en eindpunt : Lauwersoog (190 km)
Verzamelen: 07.30 uur
Tochtleider: Bert van Eijden/Joop Agterberg
Soort boot: Zeekano



Dit is een weekendtocht met start in Lauwersoog en overnachting bij de jachthaven van Nes op Ameland. Een tocht met een vol beladen boot dus.

Een echte waddentocht waarbij we eerst door de Zoutkamperlaag varen, en vervolgens het Wierumerwad opgaan via de Paesenrede. Dan volgen we de smallere aan 1 zijde betonde geulen, varen over het wantij en komen dan in Zuider Spruit Ameland weer in een bredere vaarroute naar Nes. Bij Nes aangekomen hebben we er ca. 30 km opzitten.

Kanovaarders mogen bij de jachthaven van Nes kamperen, dus daar slaan we ons kamp voor 1 nacht op. Eten, uitrusten en zondag dezelfde weg terug.

Een flinke tocht waarvoor een goede conditie en uitrusting vereist is. Zowel op de heen-, als terugweg moeten we over het wantij, en zullen we een stukje stroom tegen hebben. Er wordt bij deze tocht met een redelijk strak tijdschema gevaren, dat ook bij een windje tegen gehaald moet worden.

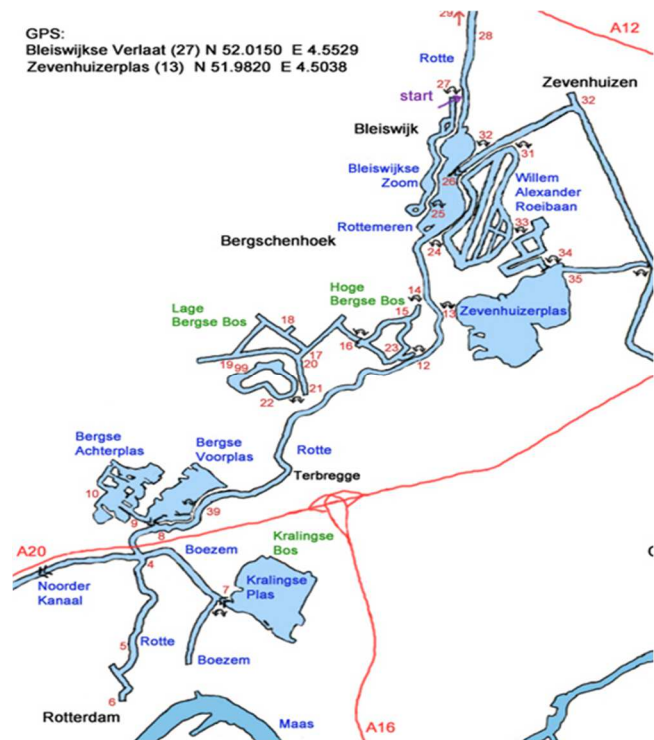
8 September, Toervaren Rottemeren.

Te varen afstand: Ca. 20 km
Soort water: Stilstaand, plassen gebied
Voor: Alle vaarders
Start en eindpunt : Blijswijk (150 km)
Verzamelen: 08.00 uur
Tochtleder: Nanneke Dorenbos
Soort boot: Toer/zeekano

De Rottemeren liggen net boven Rotterdam in de driehoek tussen Zoetermeer, Waddinxveen en Rotterdam. De meren zijn eigenlijk verbredingen van het riviertje De Rotte.

Er zijn meerdere kanoroutes uitgezet en er kan doorgevaren worden naar hartje Rotterdam en de Kralingse Plas.

Voor de "slow" peddelaars onder ons zijn hier ook mogelijkheden. Geef dat aan als je je opgeeft.



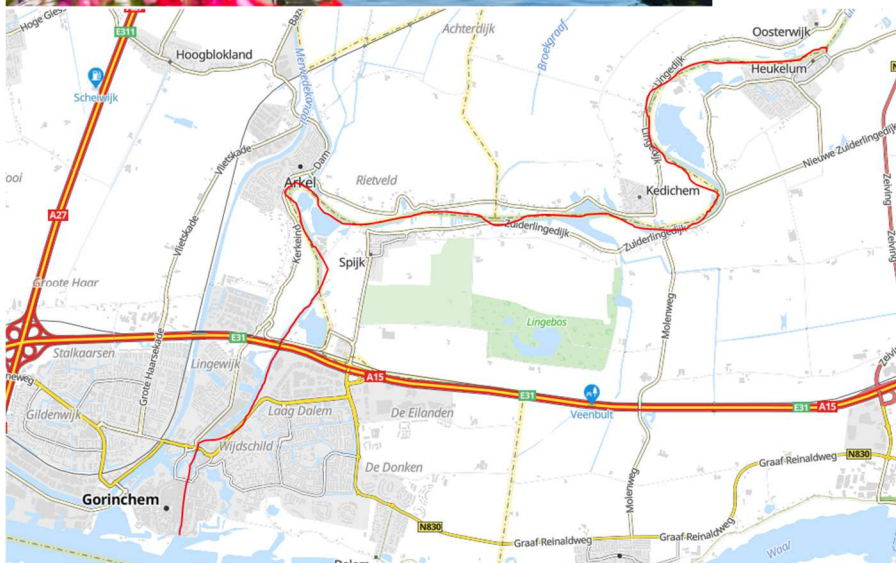
Maandag 15 september, Toervaren op de Linge

Te varen afstand:	Ca. 18 km
Soort water:	Riviertje
Voor:	Alle leden
Verzamelen botenhuis:	08.00 uur
Start en eindpunt:	Heukelum (115 km)
Tochtleider:	Hans Heerding/Joris de Jong
Soort boot:	Toerkano

Bijzonderheden:

We starten in Heukelum, en slingeren over de Linge tot we het centrum van Gorinchem bereiken. Daar is voldoende pauzegelegenheid, en na de koffie/lunch varen we weer terug richting startpunt.

Laat je verrassen door Gorinchem tijdens een relaxt kanotochtje.



Zaterdag en zondag 21 + 22 september weekend Terschelling zeevaren gevorderden

Hoogwater Harlingen: zaterdag 13.00 uur, zondag 13.45 uur

Te varen afstand: 2 x ca 27 km

Soort water: Waddenzee

Voor: Ervaren zeevaarders

Verzamelen: 08.15 uur botenhuis

Start en eindpunt: Roptazijl

Tochtleider: Bert van Eijden/Joop Agterberg

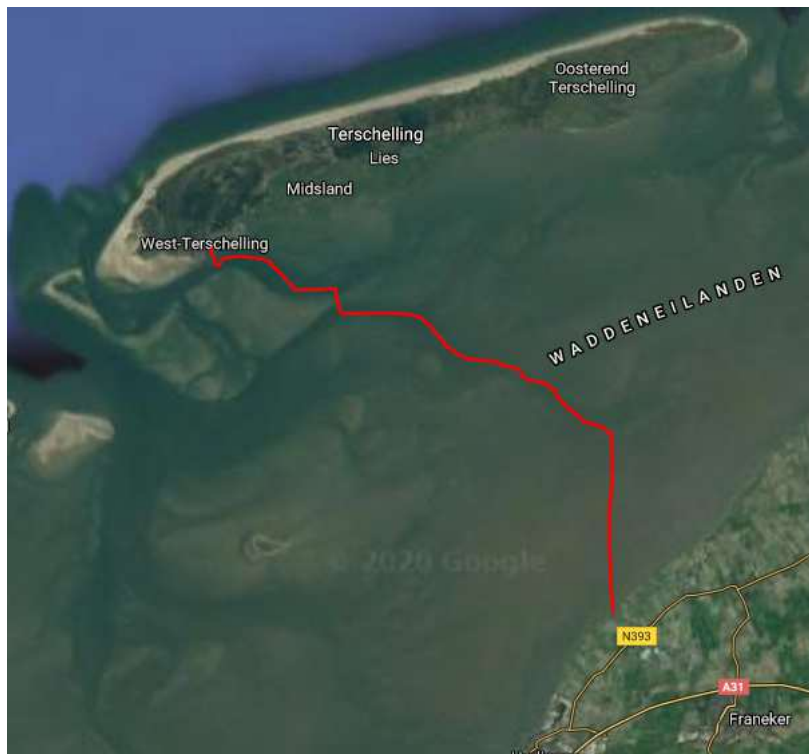
Autoafstand: ca 160 km

Soort boot: zeekano

Bijzonderheden:

Er wordt gekampeerd op Terschelling, de kampeeruitrusting moet dus mee in de boot.

Vertrek vanaf Roptazijl op zaterdag is rond hoogwater. Vertrek op zondag vanaf Terschelling is 3 uur voor hoogwater dus rond 09.45 uur. De route gaat over de Ballastplaat, en vervolgens door de Noord Meep tot de boei NM10. Hier steken we de ondiepe plaat over om daarna via de Oosterom naar de haven van Terschelling te varen. Een echte Waddentocht, ondiep water, heel diep water en slingeren tussen de platen door. Op het eiland wacht de warme douche van de jachthaven, een biertje en lekker eten in één van de restaurantjes. Een minivakantie in 2 dagen. Op zondag varen we dezelfde route omgekeerd. In de loop van de avond terug in Zutphen



Het doorgaan van deze tocht is afhankelijk van de weersvooruitzichten voor het weekend.

Dit hoeft niet persé veel wind te zijn, maar kan ook juist door het gebrek daaraan, en daardoor mist, zijn

6 Oktober, Toervaren Grensmaas

Te varen afstand:	Ca. 22 km
Soort water:	Stromend water
Voor:	Liefhebbers van snel stromend water met enige technische vaardigheden
Startpunt:	Borgharen (ca 200 km)
Eindpunt:	Berg (ca 183 km)
Verzamelen:	08.00 uur
Tochtleider:	Hans Ferwerda/Wim de Beer
Soort boot:	Toerkano

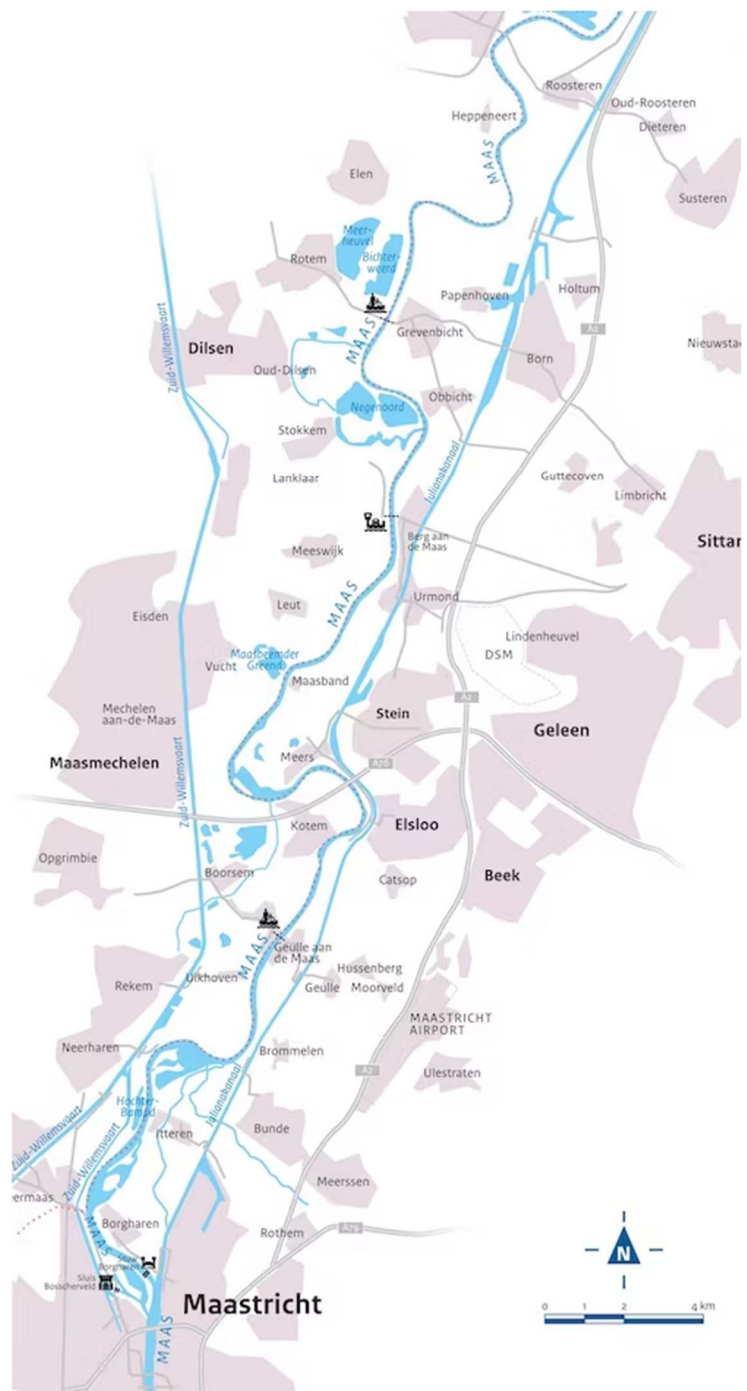
De Grensmaas is het laatste stukje niet gereguleerde rivier van Nederland.

Vlot stromend, meanders, grindbanken en stroomversnellingen. Achter de stuw bij Borgharen stappen we in, en komen vervolgens ook geen stuw meer tegen. We varen door een natuurgebied waar géén beroepsvaart is maar wel veel vogels, bevers, paarden en grote grazers.

Het definitieve traject bepalen we kort voor de tocht. Dan weten we wat de waterstand is, en wat daarbij een passende vaarafstand is.

Dit is een dagje kano-genieten bij uitstek. Mooie omgeving en attractief varen.

Moet het met een ww-boot: nee niet persé, maar je kan een keer wat raken en een kras oplopen.



Zondag 13 Oktober, Engelsmanplaat Rif, zeevaren voor gevorderden

Te varen afstanden: Engelsmanplaat het Rif ca

Soort water: Waddenzee en een klein stukje Noordzee

Voor beginnende en gevorderde zeevaarders met een goede conditie

Tijdschema Engelsmanplaat v.v.

Te varen afstand:	ca 26 km
Verzamelen:	08.00 uur
Opladen en autorit tot:	10.15 uur (190 km)
Gereedmaken voor varen tot:	11.00 uur
Aankomst op Het Rif:	ca. 13.00
Pauzeren tot ca:	14.00 uur
Aankomst Lauwersoog:	ca. 16.00 uur

Bijzonderheden:

Een echte Waddentocht, mooie natuur, zandbanken en vlotte stroming. Wellicht wat wind en een beetje branding op Het Rif. Het zien van zeehonden kunnen we wel garanderen.



27 Oktober, Toervaren Eilandspolder Graft De Rijp

- Te varen afstand: Ca. 22 km
- Soort water: Sloten en vaarten
- Voor: Natuurliefhebbers en alle andere kanovaarders
- Startpunt: Schermerhorn (ca 150 km)
- Verzamelen: 08.00 uur
- Tochtleider: Arjan Hendriks
- Soort boot: Toerkano

De Eilandspolder is een veengebied, en is Unesco Werelderfgoed. Deze polder ligt tussen de Schermer en de Beemster en is niet strak en recht, maar een aaneenschakeling van eilandjes en kronkelende sloten. We varen een route langs Graft en De Rijp en via Driehuizen en Grootchermer weer terug naar het startpunt. Er zijn hier door het recreatieschap meerdere, korte en langere, routes uitgezet dus hier liggen goede mogelijkheden voor de liefhebbers van rustig aan en genieten van de omgeving



Geef bij je opgave aan of je voor een lange of korte tocht gaat.



10 November, Toervaren Den Bosch

Te varen afstand:	Ca. 15 km
Soort water:	Sloten en vaarten
Voor:	Stadsmensen en slow peddelaars
Startpunt:	Den Bosch (95 km)
Verzamelen:	08.00 uur
Tochtleider:	Joris de Jong
Soort boot:	Toerkano



Onderstaande ontvingen we van de Kanovereniging Kanovrienden uit Den Bosch:

- instap bij ons clubhuis aan de Aa (steiger publiekstoegankelijk en openbaar gratis parkeren)
- Aa stroomaf naar de stad
- Bij de Dieze links en meteen rechts de Dommel stroom op naar brug "Vughterweg" (Gemiddeld is het tot de brug 45 minuten varen)
- Overdragen en links aanhouden de Singelgracht op
- Via gat in de wal de Binnendieze op bij hoek Parklaan/Spinhuiswal
- Zie http://www.binnendieze.com/Vaarroutes/p7hg_img_1/fullsize/Vaarroutes-PG-02_fs.jpg voor bevaarbare stukken Binnendieze. Neem hoofdlampjes mee, want je gaat deels onder de stad door. De Binnendieze is alles bij elkaar niet lang, maar door het lage vaartempo rekenen wij daar anderhalf uur voor. Het kan ook zijn dat bepaalde delen voor onderhoud zijn afgesloten, dan kan het zijn dat je een stukje achteruit moet voordat je weer kunt keren. Sommige stukken zijn smal en met scherpe bochten: je moet niet bang zijn voor een kras op je boot, en met lange kajaks is het soms hard werken.
- Nadat je de hele Binnendieze hebt bezocht kun je er bij "waterpoort groote heekel" weer uit en terugvaren naar het clubhuis, of terug zoals je gekomen bent. Bij de brug hoef je op de terugweg niet over te dragen omdat er een glijgoot ligt. Kan wel zijn dat er voor gevoelige kevlar kayaks misschien net iets te weinig water over gaat om niet te krassen.
- Mogelijke aanvulling, uitstapjes naar:
 - Smalle haven
 - Via de Dieze naar Ertveldseplas en de "industrialhaven"



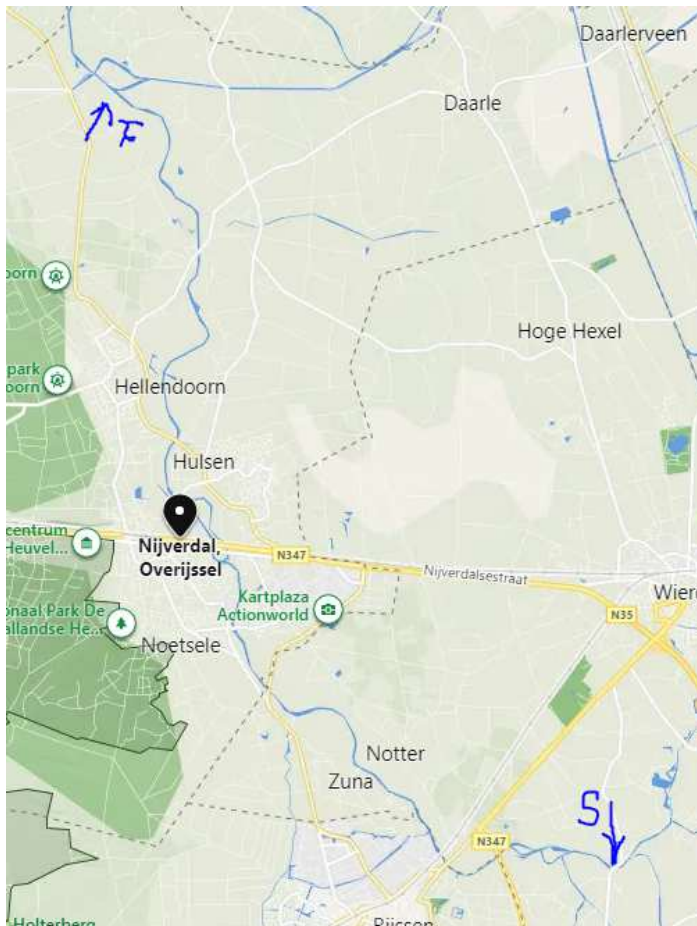
Voor ons is dit een nieuwe tocht. Laten we ons verrassen?

Zondag 24 November toervaren op de Regge

Te varen afstand:	Ca. 21 km
Soort water:	Beek
Voor:	iedereen
Boten laden:	08.00 uur
Start en eindpunt:	Rijssen, Hankate
Tochtleider:	Nanneke Dorenbos/Hans Heerding
Autoafstand:	43 km
Soort boot:	Alle



Bijzonderheden:



Een rustige beek, niet te ver rijden en we varen het meest aantrekkelijke stuk. Rustig, veel houtwallen en zacht stromend water.

Goed te doen voor iedereen me een klein beetje ervaring.